

Приложение № 1
к приказу Министерства
строительства и жилищно-
коммунального хозяйства
Российской Федерации
от 19 февраля 2015 г. № 117/пр

Кому ООО «Родниковая долина»
400066, Волгоград, ул. Комсомольская, 6 пом.1
ОГРН 1153443008619

РАЗРЕШЕНИЕ на строительство

Дата 22 июня 2017 г.

№ 34-Ru34301000-6160 - 2017

Администрация Волгограда в соответствии со статьей 51 Градостроительного кодекса Российской Федерации разрешает:

1	Строительство объекта капитального строительства	
	Реконструкцию объекта капитального строительства	-
	Работы по сохранению объекта культурного наследия, затрагивающие конструктивные и другие характеристики надежности и безопасности такого объекта	-
	Строительство линейного объекта (объекта капитального строительства, входящего в состав линейного объекта)	-
	Реконструкцию линейного объекта (объекта капитального строительства, входящего в состав линейного объекта)	-
2	Наименование объекта капитального строительства (этапа) в соответствии с проектной документацией	Многоквартирный жилой дома № 22 в квартале «Приозерный» жилого микрорайона «Родниковая долина -1», в Советском районе.
	Наименование организации, выдавшей положительное заключение экспертизы проектной документации, и в случаях, предусмотренных законодательством Российской Федерации, реквизиты приказа об утверждении положительного заключения государственной экологической экспертизы	ООО «Ульяновскэкспертиза»
	Регистрационный номер и дата выдачи положительного заключения экспертизы проектной документации и в случаях, предусмотренных законодательством Российской Федерации, реквизиты приказа об утверждении положительного заключения государственной экологической экспертизы	73-2-1-3-0007-17 от 19 апреля 2017 г.
3	Кадастровый номер земельного участка (земельных участков), в пределах которого (которых) расположен или планируется расположение объекта капитального строительства	34:34:06 0035: 293

	Номер кадастрового квартала (кадастровых кварталов), в пределах которого (которых) расположен или планируется расположение объекта капитального строительства	34:34:06 0035	
	Кадастровый номер реконструируемого объекта капитального строительства	-	
3.1	Сведения о градостроительном плане земельного участка	№ RU34301000-5922, утвержден распоряжением департамента по градостроительству и архитектуре администрации Волгограда от 15.04.2016 г. № 318-осн.	
3.2	Сведения о проекте планировки и проекте межевания территории	-	
3.3	Сведения о проектной документации объекта капитального строительства, планируемого к строительству, реконструкции, проведению работ сохранения объекта культурного наследия, при которых затрагиваются конструктивные и другие характеристики надежности и безопасности объекта	1/17, ООО «ЖилПроект», 2017 г.	
4	Краткие проектные характеристики для строительства, реконструкции объекта капитального строительства, объекта культурного наследия, если при проведении работ по сохранению объекта культурного наследия затрагиваются конструктивные и другие характеристики надежности и безопасности такого объекта:		
	Наименование объекта капитального строительства, входящего в состав имущественного комплекса, в соответствии с проектной документацией: -		
	Общая площадь (кв. м):	8467,40	Площадь участка (кв. м): 77212,00
	Объем (куб. м):	33476,30	в том числе подземной части (куб. м): 2054,22
	Количество этажей (шт.):	11	Высота (м): 33,73
	Количество подземных этажей (шт.):	1	Вместимость (чел.): -
	Площадь застройки (кв. м):	1173,00	
	Иные показатели :	количество квартир – 135 кв.м.; общая площадь квартир – 6212,43 кв.м.	
5	Адрес (местоположение) объекта:	Волгоградская область, Волгоград, Советский район, квартал «Приозерный» жилого микрорайона «Родниковая Долина-1», ул. Родниковая,66.	
6	Краткие проектные характеристики линейного объекта:	-	
	Категория: (класс)	-	
	Протяженность:	-	
	Мощность (пропускная способность, грузооборот, интенсивность движения):	-	
	Тип (КЛ, ВЛ, КВЛ), уровень напряжения линий электропередачи	-	


Перечень конструктивных элементов, оказывающих влияние на безопасность:	-
Иные показатели:	-

Срок действия настоящего разрешения – до “ 22 ” декабря 20 18 г. в соответствии с _____ проектом организации строительства объекта «Многоквартирный жилой дома № 22 в квартале «Приозерный» жилого микрорайона «Родниковая долина -1», в Советском районе.» (1/17- ПОС).

Заместитель главы
администрации Волгограда _____

“ 22 ” июня 20 17 г.

М.П.



В.П. Сидоренко _____

Действие настоящего разрешения
продлено до “ _____ ” _____ 20 ____ г.

“ _____ ” _____ 20 ____ г.


М.П.

прошнуровано, пронумеровано, скреплено
печатью на 3 (трех) листах.

Заместитель главы администрации
Волгограда В.И. Сидоренко

Дата 22.06.2017 г.





Приложение № 1
к приказу Министерства
строительства и жилищно-
коммунального хозяйства
Российской Федерации
от 19 февраля 2015 г. № 117/пр

Кому ООО «Родниковая долина»
400066, Волгоград, ул. Комсомольская, 6 пом. 1
ОГРН 1153443008619

РАЗРЕШЕНИЕ на строительство

Дата 22 июня 2017 г.

№ 34-Ru34301000-6160 - 2017

Администрация Волгограда в соответствии со статьей 51 Градостроительного кодекса Российской Федерации разрешает:

1	Строительство объекта капитального строительства	
	Реконструкцию объекта капитального строительства	-
	Работы по сохранению объекта культурного наследия, затрагивающие конструктивные и другие характеристики надежности и безопасности такого объекта	-
	Строительство линейного объекта (объекта капитального строительства, входящего в состав линейного объекта)	-
	Реконструкцию линейного объекта (объекта капитального строительства, входящего в состав линейного объекта)	-
2	Наименование объекта капитального строительства (этапа) в соответствии с проектной документацией	Многоквартирный жилой дома № 22 в квартале «Приозерный» жилого микрорайона «Родниковая долина - 1», в Советском районе.
	Наименование организации, выдавшей положительное заключение экспертизы проектной документации, и в случаях, предусмотренных законодательством Российской Федерации, реквизиты приказа об утверждении положительного заключения государственной экологической экспертизы	ООО «Ульяновскэкспертиза»
	Регистрационный номер и дата выдачи положительного заключения экспертизы проектной документации и в случаях, предусмотренных законодательством Российской Федерации, реквизиты приказа об утверждении положительного заключения государственной экологической экспертизы	73-2-1-3-0007-17 от 19 апреля 2017 г.
3	Кадастровый номер земельного участка (земельных участков), в пределах которого (которых) расположен или планируется расположение объекта капитального строительства	34:34:06 0035: 293

	Номер кадастрового квартала (кадастровых кварталов), в пределах которого (которых) расположен или планируется расположение объекта капитального строительства	34:34:06 0035	
	Кадастровый номер реконструируемого объекта капитального строительства	-	
3.1	Сведения о градостроительном плане земельного участка	№ RU34301000-5922, утвержден распоряжением департамента по градостроительству и архитектуре администрации Волгограда от 15.04.2016 г. № 318-осн.	
3.2	Сведения о проекте планировки и проекте межевания территории	-	
3.3	Сведения о проектной документации объекта капитального строительства, планируемого к строительству, реконструкции, проведению работ сохранения объекта культурного наследия, при которых затрагиваются конструктивные и другие характеристики надежности и безопасности объекта	1/17, ООО «ЖилПроект», 2017 г.	
4	Краткие проектные характеристики для строительства, реконструкции объекта капитального строительства, объекта культурного наследия, если при проведении работ по сохранению объекта культурного наследия затрагиваются конструктивные и другие характеристики надежности и безопасности такого объекта:		
	Наименование объекта капитального строительства, входящего в состав имущественного комплекса, в соответствии с проектной документацией: -		
	Общая площадь (кв. м):	8467,40	Площадь участка (кв. м): 77212,00
	Объем (куб. м):	33476,30	в том числе подземной части (куб. м): 2054,22
	Количество этажей (шт.):	11	Высота (м): 33,73
	Количество подземных этажей (шт.):	1	Вместимость (чел.): -
	Площадь застройки (кв. м):	1173,00	
	Иные показатели :	количество квартир – 135 кв.м.; общая площадь квартир – 6212,43 кв.м.	
5	Адрес (местоположение) объекта:	Волгоградская область, Волгоград, Советский район, квартал «Приозерный» жилого микрорайона «Родниковая Долина-1», ул. Родниковая, 66.	
6	Краткие проектные характеристики линейного объекта: -		
	Категория: (класс)	-	
	Протяженность:	-	
	Мощность (пропускная способность, грузооборот, интенсивность движения):	-	
	Тип (КЛ, ВЛ, КВЛ), уровень напряжения линий электропередачи	-	

Перечень конструктивных элементов, оказывающих влияние на безопасность:	-
Иные показатели:	-

Срок действия настоящего разрешения – до “ 22 ” декабря 20 18 г. в соответствии с проектом организации строительства объекта «Многоквартирный жилой дома № 22 в квартале «Приозерный» жилого микрорайона «Родниковая долина -1», в Советском районе.» (1/17- ПОС).

Заместитель главы
администрации Волгограда

“ 22 ” июня 20 17 г.

М.П.



В.П. Сидоренко

Действие настоящего разрешения продлено до “ 22 ” июня 20 19 г.

Заместитель главы
Волгограда

“ 26 ” октября 20 18 г.

М.П.



В.П. Сидоренко

Прошнуровано, пронумеровано, скреплено
печатью на 3 (трех) листах.

Заместитель главы Волгодвора


В.П. Сидоренко

Дата 22.06.2017г.



Приложение № 1
к приказу Министерства
строительства и жилищно-
коммунального хозяйства
Российской Федерации
от 19 февраля 2015 г. № 117/пр

Кому ООО «Родниковая долина»
400066, Волгоград, ул. Комсомольская, 6 пом.1
ОГРН 1153443008619



РАЗРЕШЕНИЕ на строительство

Дата 08 июля 2019 г.

№ 34-Ru34301000-6160 - 2017

Администрация Волгограда в соответствии со статьей 51 Градостроительного кодекса Российской Федерации разрешает:

1	Строительство объекта капитального строительства	
	Реконструкцию объекта капитального строительства	-
	Работы по сохранению объекта культурного наследия, затрагивающие конструктивные и другие характеристики надежности и безопасности такого объекта	-
	Строительство линейного объекта (объекта капитального строительства, входящего в состав линейного объекта)	-
	Реконструкцию линейного объекта (объекта капитального строительства, входящего в состав линейного объекта)	-
2	Наименование объекта капитального строительства (этапа) в соответствии с проектной документацией	Многоквартирный жилой дома № 22 в квартале «Приозерный» жилого микрорайона «Родниковая долина - 1», в Советском районе.
	Наименование организации, выдавшей положительное заключение экспертизы проектной документации, и в случаях, предусмотренных законодательством Российской Федерации, реквизиты приказа об утверждении положительного заключения государственной экологической экспертизы	ООО «Ульяновскэкспертиза»
	Регистрационный номер и дата выдачи положительного заключения экспертизы проектной документации и в случаях, предусмотренных законодательством Российской Федерации, реквизиты приказа об утверждении положительного заключения государственной экологической экспертизы	73-2-1-3-0007-17 от 19 апреля 2017 г.
3	Кадастровый номер земельного участка (земельных участков), в пределах которого (которых) расположен или планируется расположение объекта капитального строительства	34:34:06 0035: 3489

	Номер кадастрового квартала (кадастровых кварталов), в пределах которого (которых) расположен или планируется расположение объекта капитального строительства	34:34:06 0035	
	Кадастровый номер реконструируемого объекта капитального строительства	-	
3.1	Сведения о градостроительном плане земельного участка	№ RU343010010227, выдан департаментом по градостроительству и архитектуре администрации Волгограда 01.07.19 г.	
3.2	Сведения о проекте планировки и проекте межевания территории	-	
3.3	Сведения о проектной документации объекта капитального строительства, планируемого к строительству, реконструкции, проведению работ сохранения объекта культурного наследия, при которых затрагиваются конструктивные и другие характеристики надежности и безопасности объекта	1/17, ООО «ЖилПроект», 2019	
4	Краткие проектные характеристики для строительства, реконструкции объекта капитального строительства, объекта культурного наследия, если при проведении работ по сохранению объекта культурного наследия затрагиваются конструктивные и другие характеристики надежности и безопасности такого объекта:		
	Наименование объекта капитального строительства, входящего в состав имущественного комплекса, в соответствии с проектной документацией: -		
	Общая площадь (кв. м):	8467,40	Площадь участка (кв. м): 4351,00
	Объем (куб. м):	33476,30	в том числе подземной части (куб. м): 2054,22
	Количество этажей (шт.):	11	Высота (м): 33,73
	Количество подземных этажей (шт.):	1	Вместимость (чел.): -
	Площадь застройки (кв. м):	1173,00	
	Иные показатели :	количество квартир – 135 кв.м.; общая площадь квартир – 6212,43 кв.м.	
5	Адрес (местоположение) объекта:	Волгоградская область, Волгоград, Советский район, квартал «Приозерный» жилого микрорайона «Родниковая Долина-1», ул. Родниковая,66.	
6	Краткие проектные характеристики линейного объекта: -		
	Категория: (класс)	-	
	Протяженность:	-	
	Мощность (пропускная способность, грузооборот, интенсивность движения):	-	
	Тип (КЛ, ВЛ, КВЛ), уровень напряжения линий электропередачи	-	

Перечень конструктивных элементов, оказывающих влияние на безопасность:	-
Иные показатели:	-

Срок действия настоящего разрешения – до “ 22 ” сентября 20 19 г. в соответствии с _____ проектом организации строительства объекта «Многоквартирный жилой дома № 22 в квартале «Приозерный» жилого микрорайона «Родниковая долина -1», в Советском районе.» (1/17- ПОС).

Заместитель главы
Волгограда

“ 08 ” июля 20 19 г.

М.П.



В.П. Сидоренко

Действие настоящего разрешения
продлено до “ _____ ” _____ 20 ____ г.

“ _____ ” _____ 20 ____ г.

М.П.

прошнуровано, пронумеровано, скреплено
печатью на 3 (трех) листах.

Заместитель главы Волгограда
В.П. Сидоренко

Дата 08.07.2019г.

